

Schwarzwald- Nordrandweg 1

Abschnitt von Öschelbronn nach Pforzheim

Ein Wandervorschlag von Evelyn und Tobias Lauber



Die Wanderung beginnt in Öschelbronn (312m ü. NN) und führt über die Chartaque und Eutingen zum Wartbergturm. Ihr müsst für die circa 14 km ungefähr 3,5 Stunden reine Laufzeit einplanen. Sie ist bei trockenem Wetter gut mit dem Kinderwagen begehbar. Die gelben Wegmarkierungen weisen euch den Weg.

Von Öschelbronn aus führt euch der Weg auf dem Hartheimer Weg (von der Industriestraße in Richtung Waldkindergarten) in Richtung Kirnbachtal durch den Wald zur Brücke über den Kirnbach. Nach der Brücke folgt ihr ihm in Richtung Norden um euch am Ende des Waldes links an der Gaststätte „Waldschanze“ vorbei zur Chartaque, einem rekonstruierten Wachturm, zu begeben. Von dort aus könnt ihr die Aussicht von der 12m hohen Plattform genießen.

Anschließend überquert ihr die Autobahn A8, steigt durch den Wald am Nordhang des Fürstkopfes bis auf 368m ü. NN hinauf und danach wieder ins Enztal Richtung Eutingen hinab.

Dabei passiert ihr das Eutinger Sträßle zum Wegweiser „**Mäurachklinge**“, wo es rechts ab zum „**Kuhställe**“ geht.

Nach 50 Metern entlang der B 10 führt euch der Weg durch einen Fußgängertunnel und ihr passiert die Brücke über die Enz (239 m ü. NN) mit dem Blick in Richtung Gartenstadt von Eutingen. Am „**Enz-Flußkraftwerk**“ vorbei erreicht ihr den „**Bahnhof Eutingen**“.

Nun steigt der Nordrandweg nach Westen an und umgeht dabei die Stadt Pforzheim im Norden. Von weitem ist der Warttum (373m) bereits zu sehen. Nach 400 m erreicht ihr den Wasserturm auf der rechten Seite sowie das Wartbergfreibad auf der linken Seite.

Die erste Etappe des Schwarzwald- Nordrandweges könnt ihr nun bei der Bushaltestelle „Wartberg“ unterbrechen und von hier mit dem Stadtbus zum Hauptbahnhof fahren.

Alternativ folgt ihr weiter der Markierung geradeaus, am Siloah St. Trudpert Klinikum vorbei, zum Pforzheimer Hauptfriedhof (Dieser gilt als einer der schönsten und besterhaltenen Jugendstil- Friedhöfe Deutschlands).

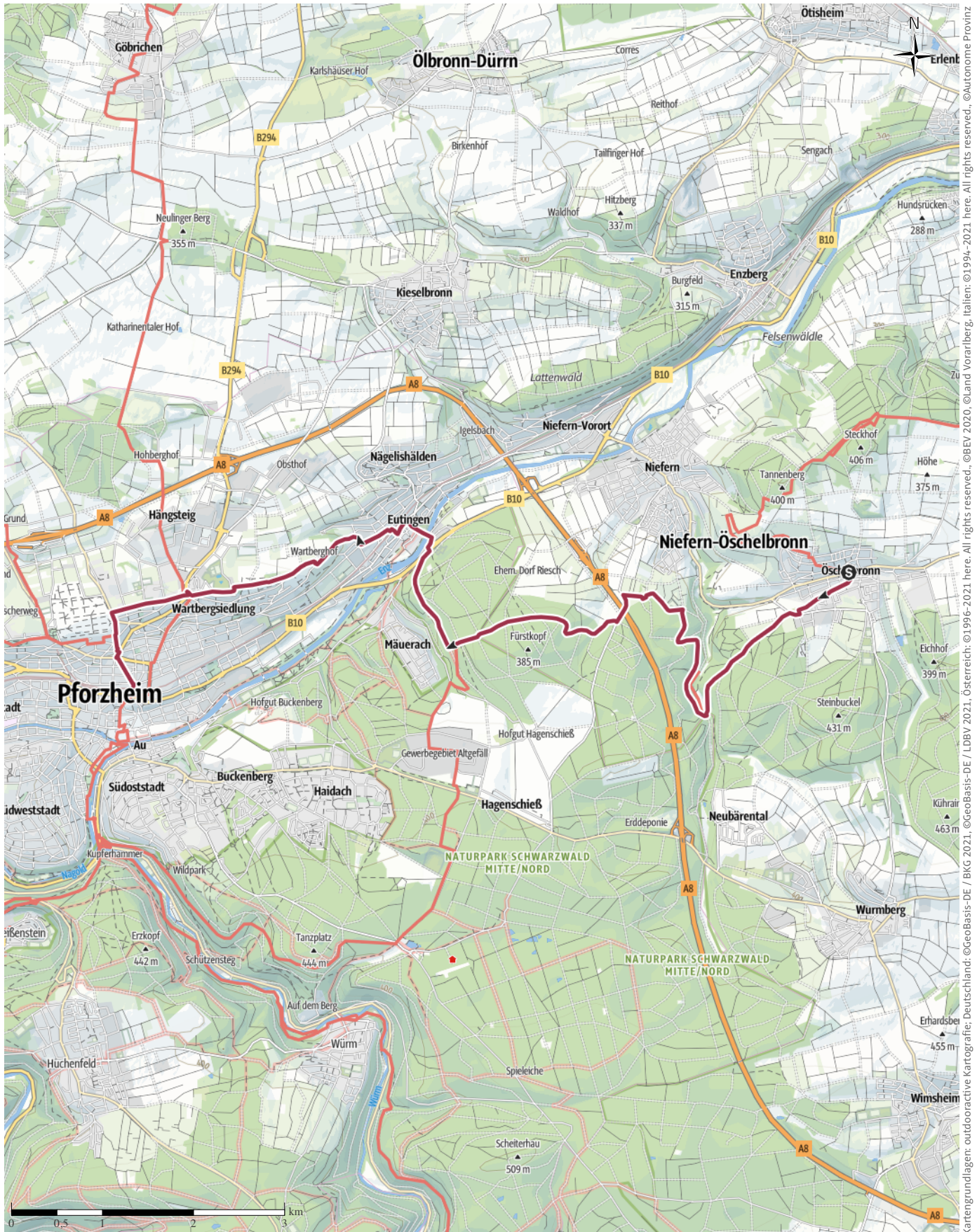
Hier knickt der Nordrandweg nach Süden ab zum Wegweiser „**Friedhof Ost**“, an dem ihr den Fernwanderweg verlasst, um „**Am Felsenkeller**“ vorbei den Hauptbahnhof von Pforzheim zu erreichen.

Von dort könnt ihr mit dem Bus wieder zurück nach Öschelbronn fahren.

Wir wünschen euch viel Freude auf der Wanderung mit schönen Eindrücken, Zeit für euch und eure MitwanderInnen und neuem Staunen über Gottes schöne Schöpfung! :)

Von der Öschelbronner Kirche nach Pforzheim

↔ 14,2 km | ⌚ 3:50 h | ↗ 221 m | ↘ 253 m | Schwierigkeit -



Kartengrundlagen: outdooractive Kartografie; ©OpenStreetMap (www.openstreetmap.org)
Bozen – Südtirol – Abteilung Natur, Landschaft und Raumentwicklung, © Cartago S.R.L. Kartengrundlagen: outdooractive Kartografie; ©OpenStreetMap (www.openstreetmap.org)
©BVEV 2020, ©Land Vorarlberg, Italien; ©1994–2021 here. All rights reserved.
©BVEV 2020, ©Land Vorarlberg, Italien; ©1994–2021 here. All rights reserved.
©GeoBasis-DE / BKG 2021, ©GeoBasis-DE / LDBV 2021, ©GeoBasis-DE / BKG 2021, ©GeoBasis-DE / LDBV 2021, Österreich; ©1996–2021 here. All rights reserved.
©BVEV 2020, ©Land Vorarlberg, Italien; ©1994–2021 here. All rights reserved.

Von der Öschelbronner Kirche nach Pforzheim

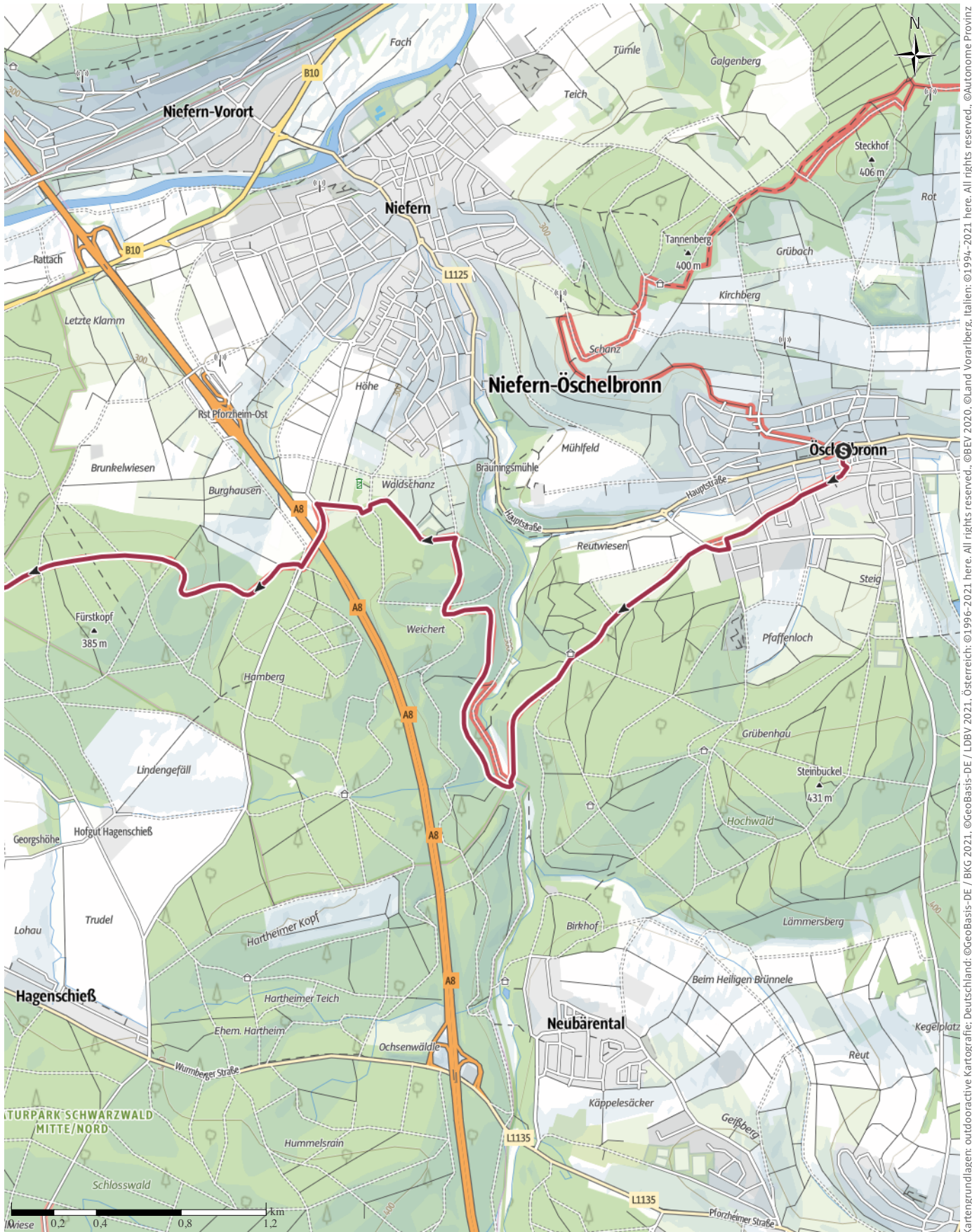
↔ 14,2 km

🕒 3:50 h

▲ 221 m

▼ 253 m

Schwierigkeit -



Kartengrundlagen: outdooractive Kartografie; Deutschland: ©GeoBasis-DE / BKG 2021, ©GeoBasis-DE / LDBV 2021, Österreich: ©1996-2021 here, All rights reserved. ©BBEV 2020, ©Land Vorarlberg, Italien: ©1994-2021 here, All rights reserved. ©Autonome Provinz Bozen – Südtirol – Abteilung Natur, Landschaft und Raumentwicklung, ©Cartago S.R.L. Kartengrundlagen: outdooractive Kartografie; ©OpenStreetMap (www.openstreetmap.org)

Von der Öschelbronner Kirche nach Pforzheim

↔ 14,2 km

🕒 3:50 h

▲ 221 m

▼ 253 m

Schwierigkeit -



Bozen – Südtirol – Abteilung Natur, Landschaft und Raumentwicklung, © Cartago S.R.L. Kartengrundlagen: outdooractive Kartografie; © OpenStreetMap (www.openstreetmap.org) Kartengrundlagen: outdooractive Kartografie; Deutschland: ©GeoBasis-DE / LDBV 2021, Österreich: ©1996-2021 here, All rights reserved. ©BBEV 2020, ©Land Vorarlberg, Italien: ©1994-2021 here, All rights reserved. ©Autonome Provinz

Von der Öschelbronner Kirche nach Pforzheim

↔ 14,2 km

🕒 3:50 h

▲ 221 m

▼ 253 m

Schwierigkeit -



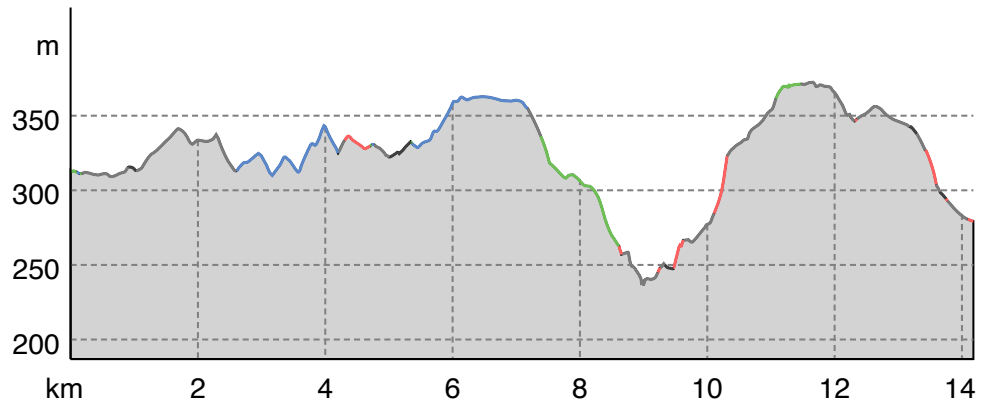
Kartengrundlagen: outdooractive Kartografie; Deutschland: ©GeoBasis-DE / LDBV 2021, Österreich: ©1996-2021 here, All rights reserved. ©BBEV 2020, ©Land Vorarlberg, Italien: ©1994-2021 here, All rights reserved. ©Autonome Provinz Bozen – Südtirol – Abteilung Natur, Landschaft und Raumentwicklung, © Cartago S.R.L. Kartengrundlagen: outdooractive Kartografie; ©OpenStreetMap (www.openstreetmap.org)

Von der Öschelbronner Kirche nach Pforzheim

Wegart

Asphalt	6,9 km
Schotterweg	3,5 km
Weg	1,8 km
Pfad	1,2 km
Straße	0,8 km

Höhenprofil



Tourdaten

Wanderung

Strecke	↔	14,2 km
Dauer	🕒	3:50 h
Aufstieg	⬆️	221 m
Abstieg	⬇️	253 m



Rebekka Warch

Aktualisierung: 11.04.2021

Schwarzwald-Nordrandweg 1: Etappe von
Öschelbronn nach Pforzheim

**Tour zum Mitnehmen für iPhone und
Android**



QR-Code scannen und diese Tour
offline speichern, mit Freunden
teilen und mehr ...

Webseite

<https://out.ac/I09XrZ>